



 DIRECTION DEPARTEMENTALE DES  
 TERRITOIRES ET DE LA MER DU GARD

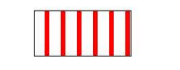


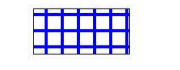








**PLANS DE PREVENTION DES RISQUES  
 NATURELS D'INONDATION**  
 SUR LES COMMUNES DU BASSIN VERSANT AVAL  
 DU GARDON

**PLAN DE PREVENTION DES RISQUES INONDATION DE LA COMMUNE DE  
 REMOULINS**

**CARTOGRAPHIE DU ZONAGE REGLEMENTAIRE**

Approuvé par arrêté préfectoral le :  
 16 septembre 2016



- Légende:**
-  F - U = zone urbaine inondable par un aléa fort
  -  F - Ucu = zone de centre urbain inondable par un aléa fort
  -  F - NU = zone non urbaine inondable par un aléa fort
  -  M - U = zone urbaine inondable par un aléa modéré
  -  M - Ucu = zone de centre urbain inondable par un aléa modéré
  -  M - NU = zone non urbaine inondable par un aléa modéré
  -  R - U = zone urbaine inondable par un aléa résiduel
  -  R - Ucu = zone de centre urbain inondable par un aléa résiduel
  -  R - NU = zone non urbaine inondable par un aléa résiduel
  -  Courbes isocotes
  -  XX.XX Cote PHE extraite de la modification de la cote de référence
  -  ★ Cote d'eau ponctuelle

Echelle: 1/5 000e  
